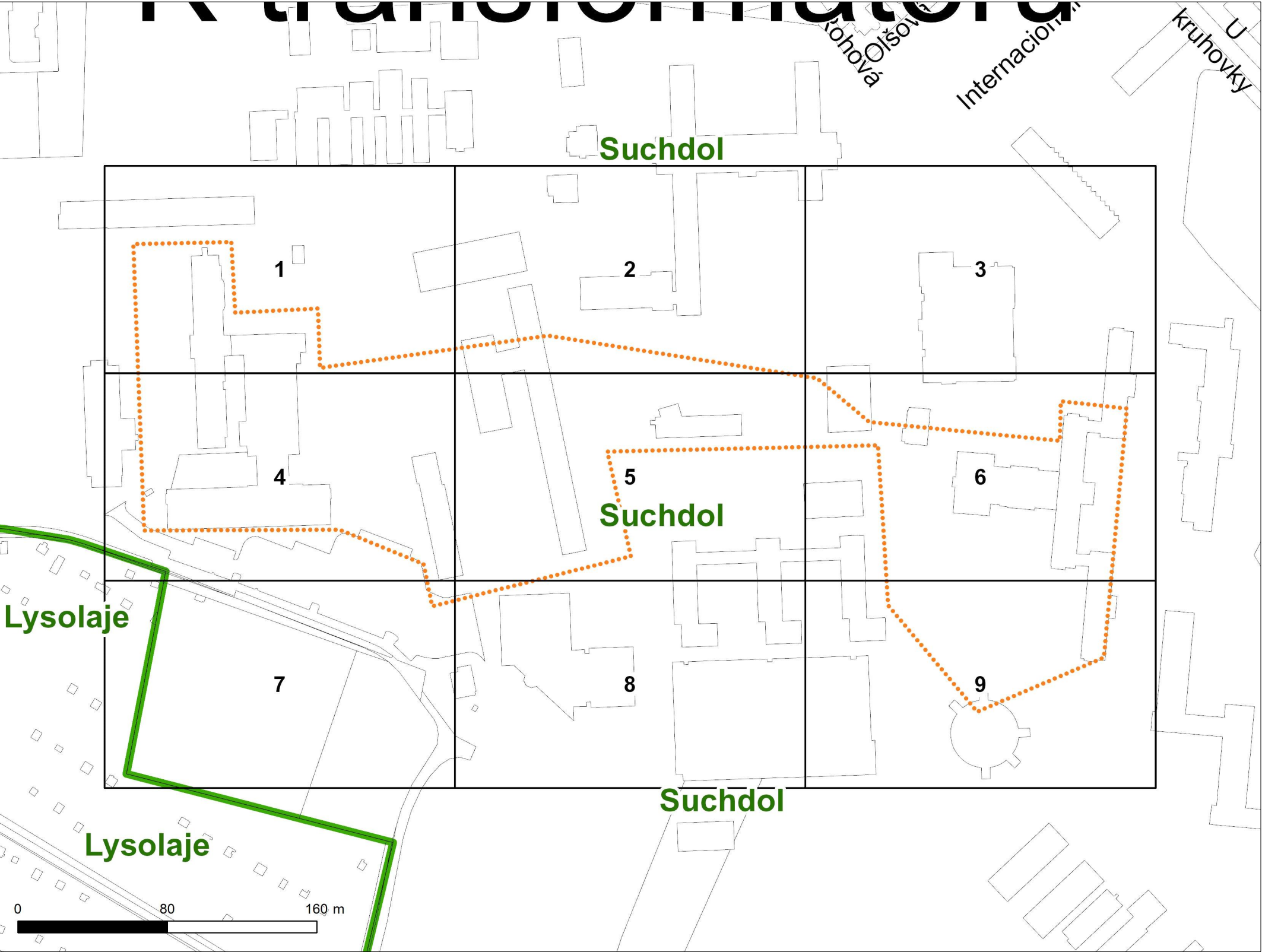


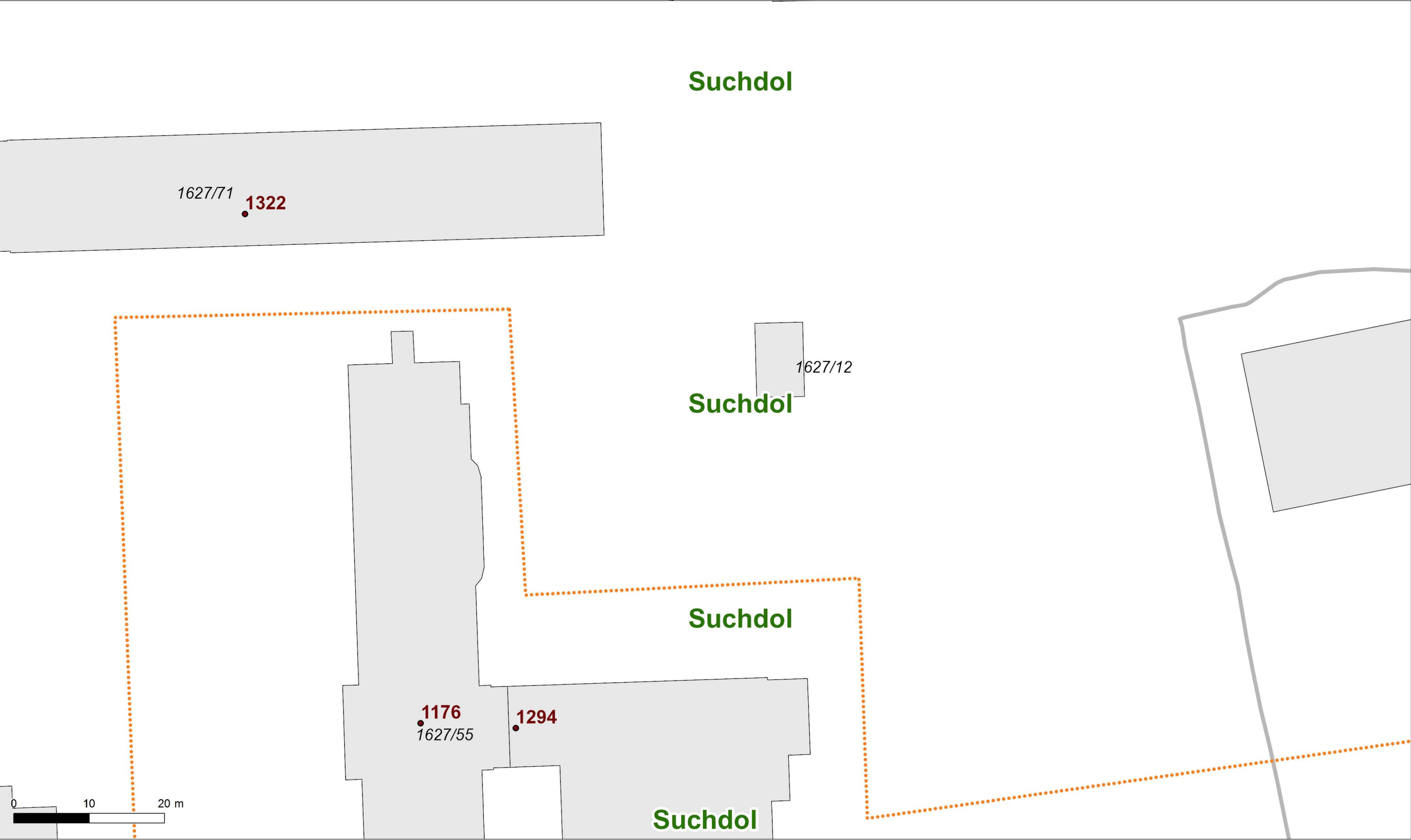
Klad mapových list



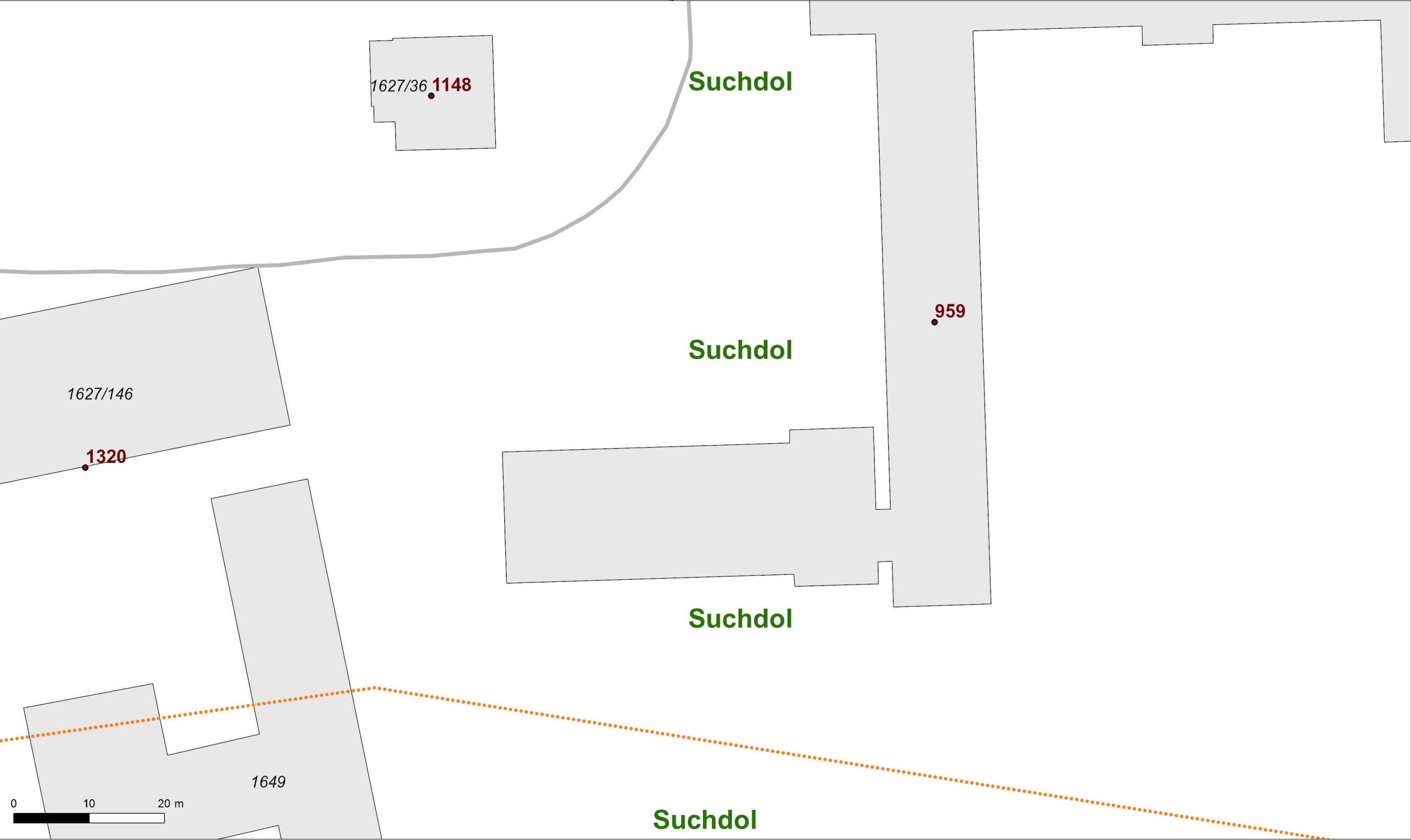
Legenda

- Trasa podzemního vedení NN (1 kV)
- Trasa nadzemního vedení NN (1 kV)
- Trasa podzemního vedení VN (22 kV)
- Trasa nadzemního vedení VN (22 kV)
- Trasa podzemního vedení VVN (110 kV)
- Trasa nadzemního vedení VVN (110 kV)
- Trasa sítě SDK
- Trasa sítě OPTO
- Trasa cizího podzemního vedení
- Trasa cizího nadzemního vedení
- Vyřazená trasa podzemního vedení
- Vyřazená trasa nadzemního vedení
- Trafostanice v provozu
- Trafostanice v rekonstrukci
- Trafostanice vyřazená
- Trafostanice ve výstavbě
- Šachta, komín, jáma
- Kolektor, tunel, lávka
- Hranice katastru
- Parcela
- Zájemové území
- Adresní místo
- Osa ulice
- Budova

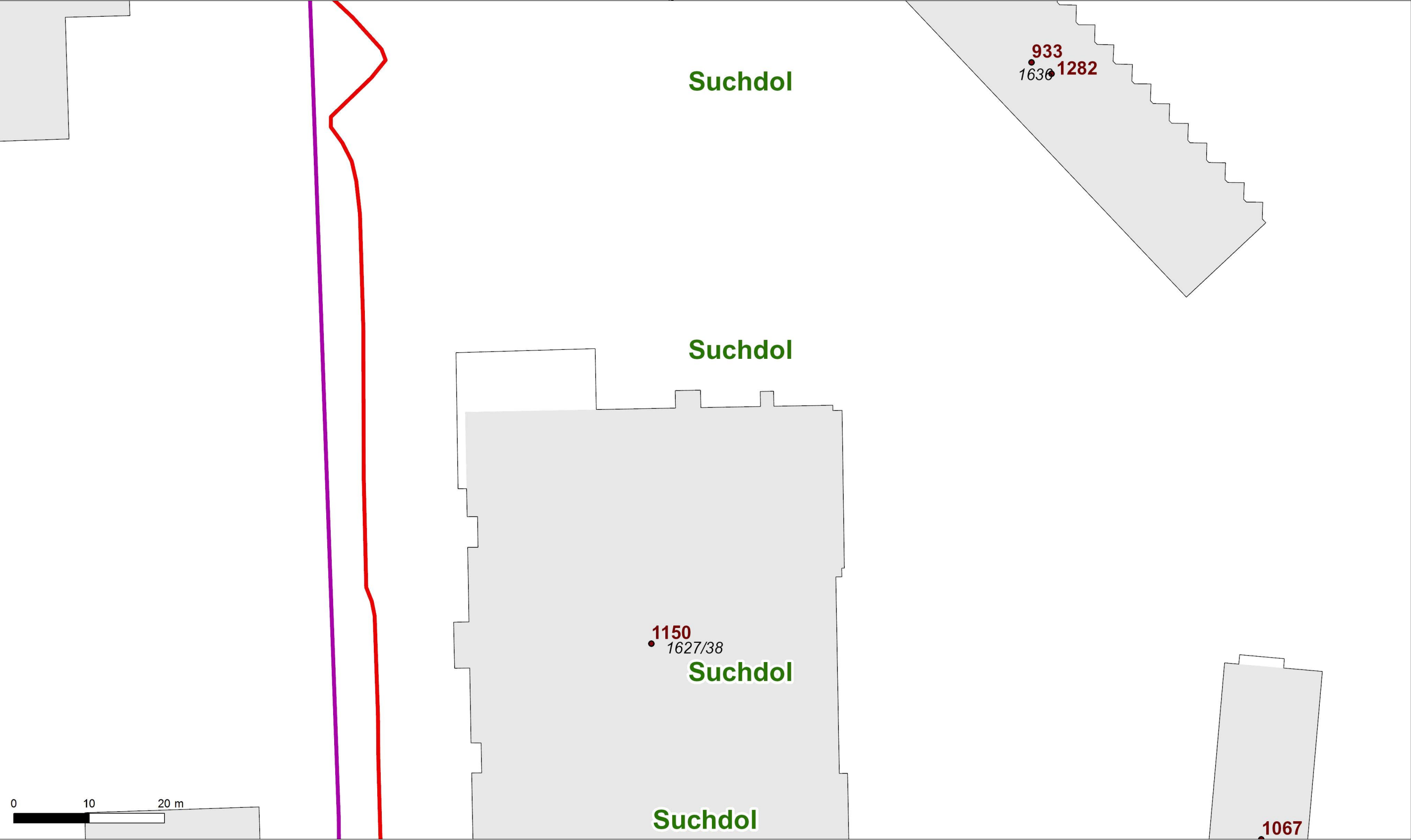
Situace výkres - list 1



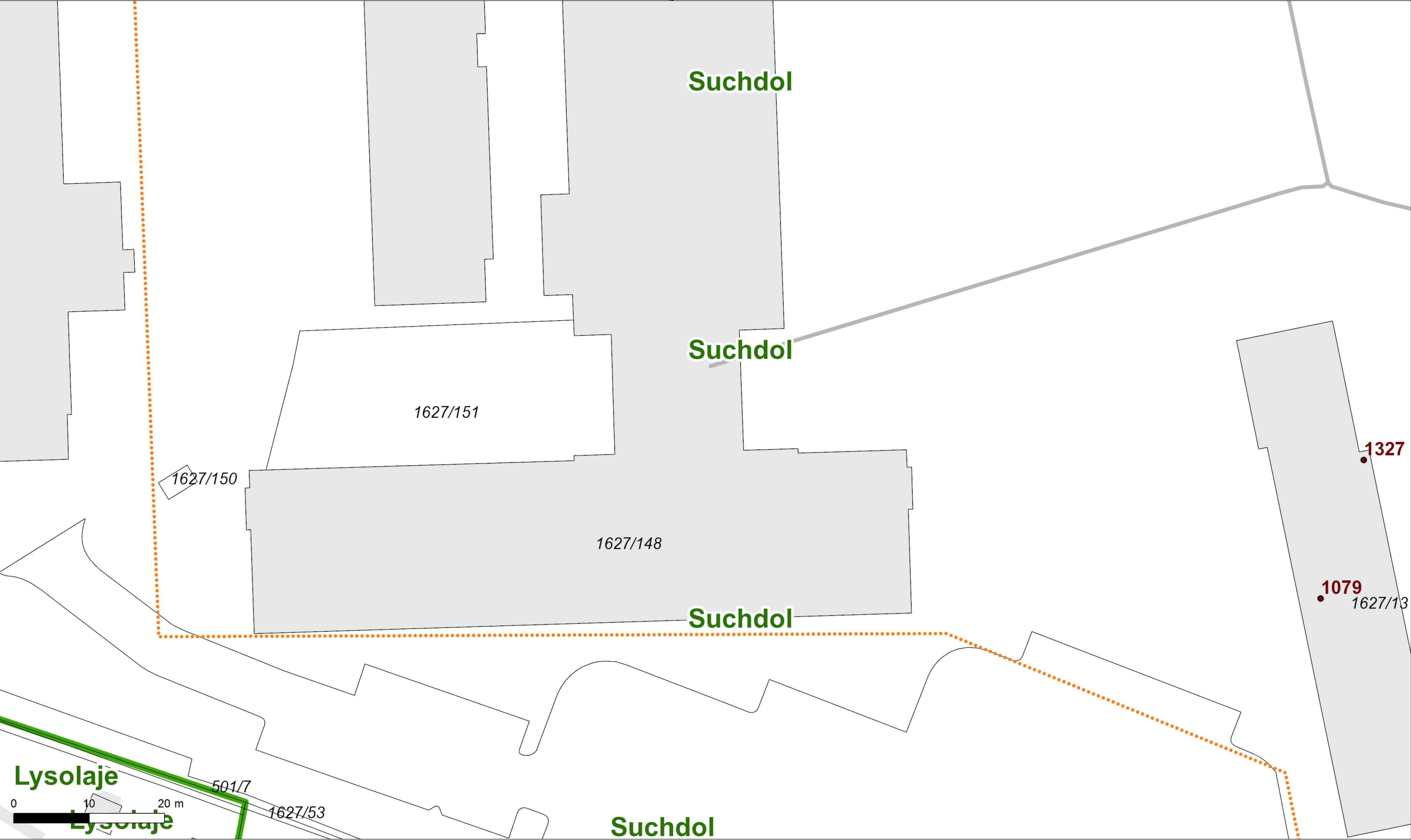
Situace výkres - list 2



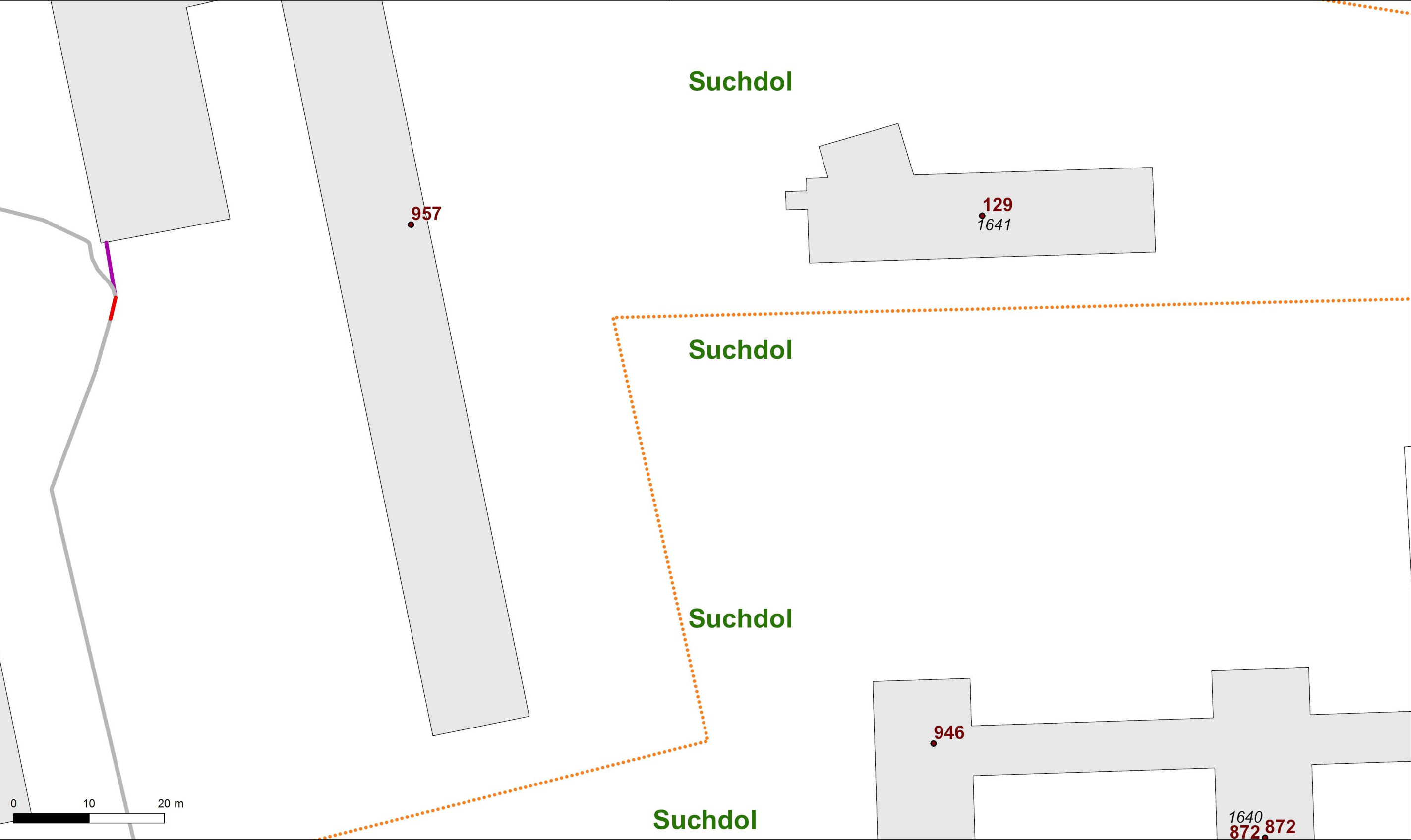
Situace výkres - list 3



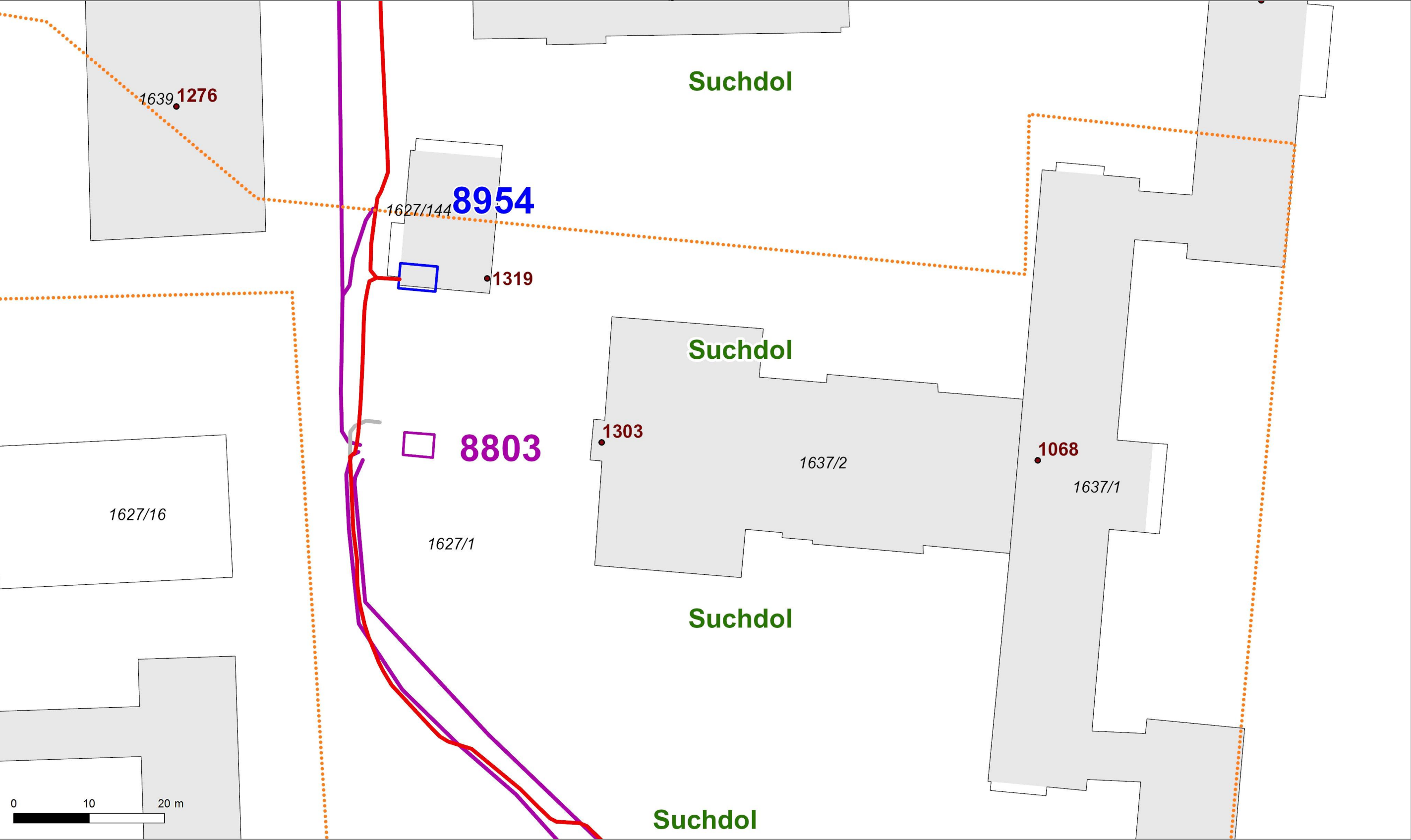
Situace výkres - list 4



Situace výkres - list 5

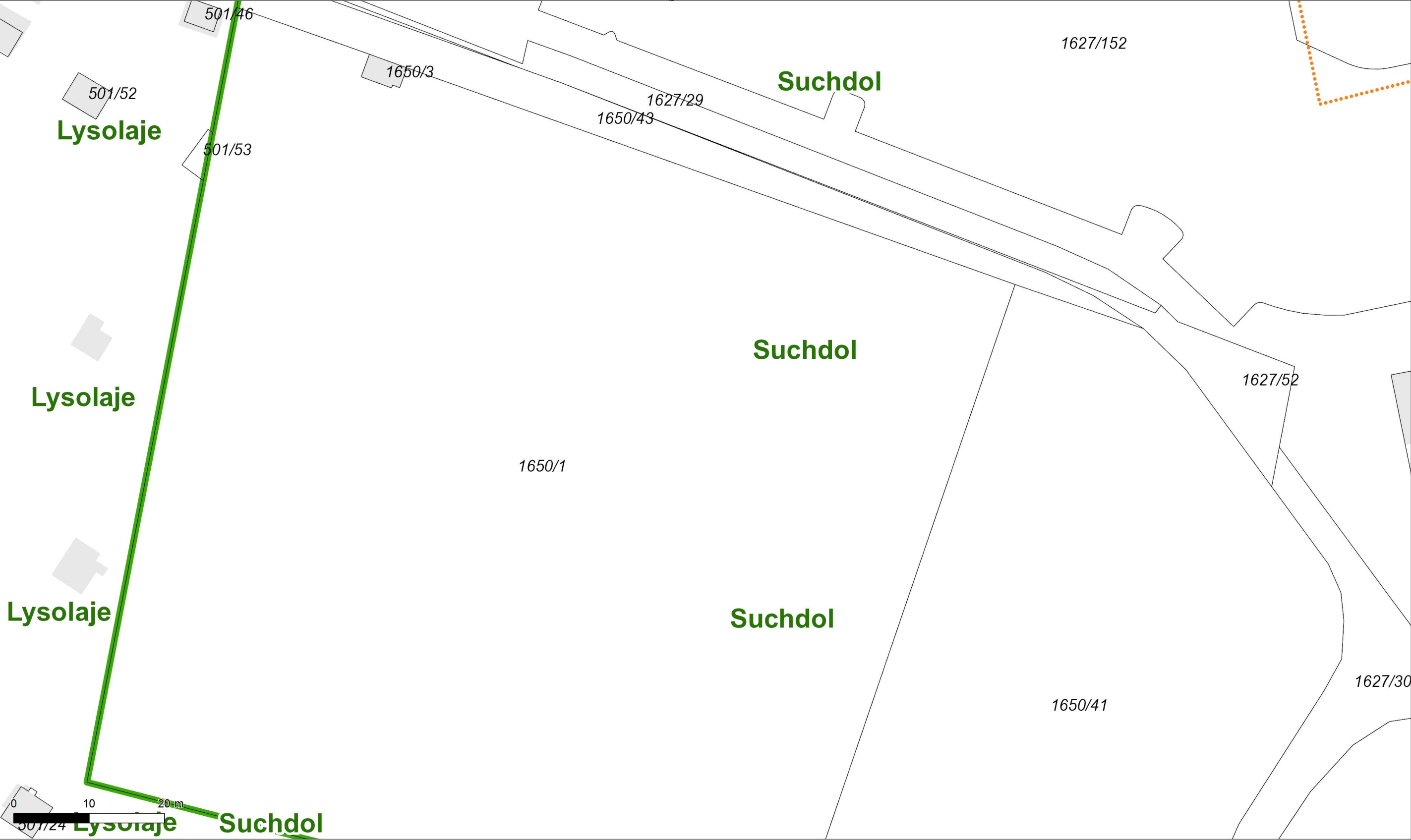


Situace výkres - list 6

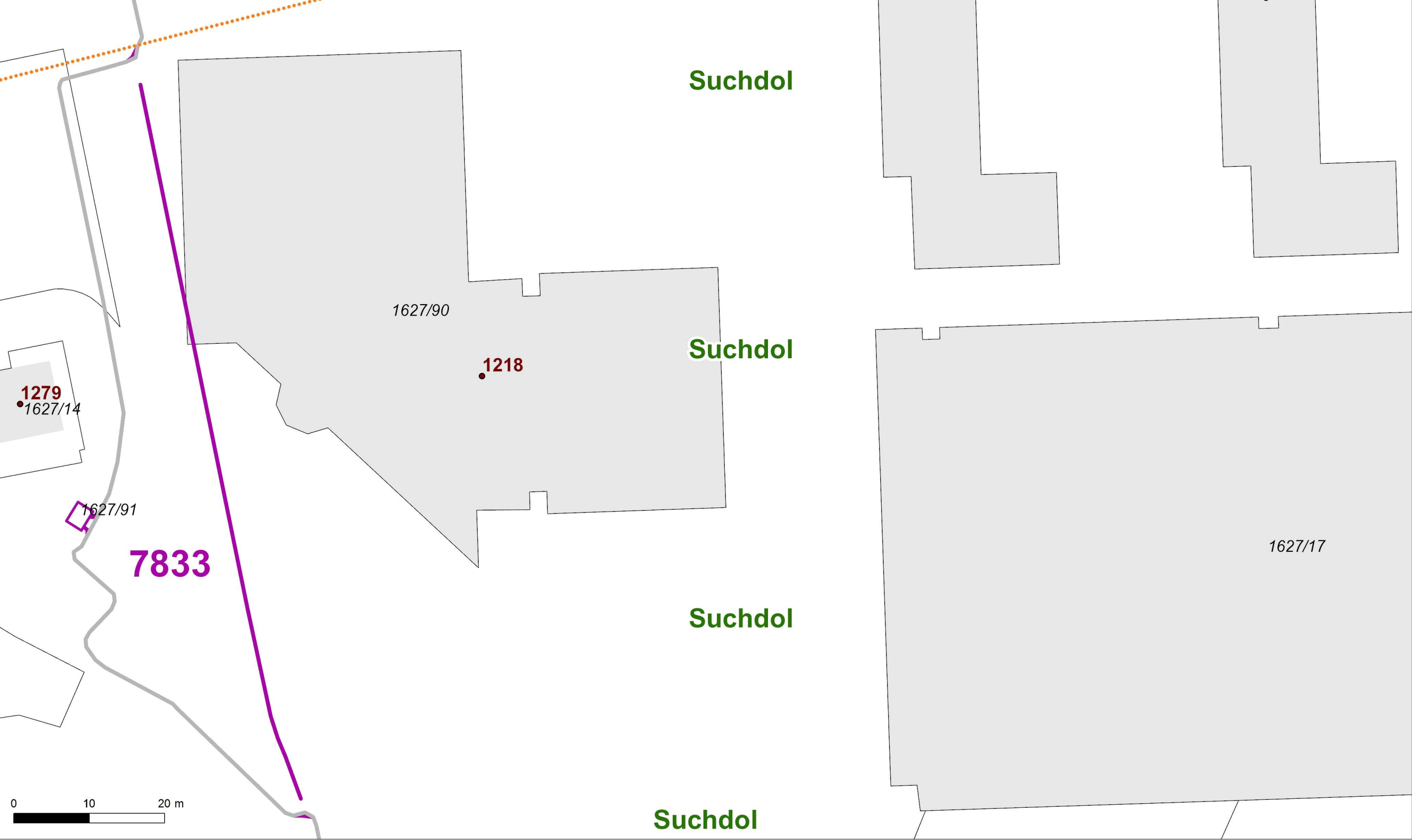




Situace výkres - list 7



Situace výkres - list 8



Situace výkres - list 9

